


















- | | | | | | |
|--|---|---|--|---|---|
|  | Perimetro NAF esterni |  | Insiemi urbani unitari (quartieri di valore insediativo) |  | Aree degradate / dismesse |
|  | Zone di recupero (ex B2) Piani regolatori recenti |  | Insiemi urbani unitari |  | Navigli (art. 31) |
|  | Tessuto urbano consolidato dei PRG recenti |  | Edifici e ambiti di rilevanza civile, religiosa, storica e culturale |  | Cascine e insediamenti rurali |
|  | Progetti di impianto urbano |  | Complessi edilizi moderni d'autore |  | Componenti di Verde che strutturano la forma urbana |
|  | Tracciati ferroviari storici |  | Grandi impianti servizi |  | Giardini e parchi storici |
|  | Percorsi e radiali storiche | | | | |
|  | Ferrovie al 1930 | | | | |