

**DETERMINAZIONE DIRIGENZIALE**  
**Area Pianificazione Urbanistica Generale**

OGGETTO

AGGIORNAMENTO DELLA TAVOLA R09 “RETICOLO IDROGRAFICO” DEL PIANO DELLE REGOLE DEL PIANO DI GOVERNO DEL TERRITORIO VIGENTE, APPROVATO CON DELIBERAZIONE C.C. N. 34 DEL 14/10/2019, CON RIFERIMENTO AL CAMBIO DI CLASSIFICAZIONE DEL “CAVO BORGOGNONE”, DA RETICOLO IDRICO PRIVATO A RETICOLO IDRICO MINORE DEMANIALE (RIM).

Responsabile Unico del Procedimento: *Bottini Marino - Area Pianificazione Urbanistica Generale*

Responsabile Procedimento L.241/1990 : *Bottini Marino - Area Pianificazione Urbanistica Generale*

## IL DIRETTORE (Area Pianificazione Urbanistica Generale)

### VISTO

- ✓ l'art. 107 del DLgs n. 267 del 18 agosto 2000;
- ✓ l'art. 4 del DLgs n. 165 del 30 marzo 2001;
- ✓ la Legge Regionale n. 12 del 11 marzo 2005;
- ✓ il vigente Piano di Governo del Territorio.;

### PRESUPPOSTO

#### Premesso che:

- con deliberazione n. 34, nella seduta del 14/10/2019, il Consiglio Comunale ha approvato il Piano di Governo del Territorio, divenuto efficace con la pubblicazione dell'avviso di approvazione definitiva del Piano sul Bollettino Ufficiale Regione Lombardia - Serie avvisi e Concorsi n. 6 del 05/02/2020;
- il Piano delle Regole (PdR) definisce che *“Il reticolo idrografico e l'area portuale sono individuati, classificati e riportati graficamente nella Tav. R.09.*
- l'elaborato cartografico è aggiornabile con provvedimento dirigenziale a seguito di modifiche e integrazioni che non prevedano specifiche modifiche alle discipline proprie del Piano.

#### Premesso altresì che:

- nel PGT approvato con Delibera n. 16 Seduta Consiliare del 22-05-2012 e pubblicato su BURL Serie Avvisi e Concorsi n. 47 del 21-11-2012 il Cavo Borgognone veniva classificato come facente parte del Reticolo Idrico Minore demaniale (RIM).
- nel PGT approvato con Delibera n. 34 Seduta Consiliare del 14.10.2019 e pubblicato su BURL Serie Avvisi e Concorsi n. 6 del 05.02.2020 il Cavo Borgognone veniva classificato come facente parte del Reticolo Idrografico Privato, con questa motivazione: *“Una concessione è stata, infine, rilasciata all'Utenza Roggia Spazzola per derivazione dal Canale Redefossi (RIP) tramite il Cavo Borgognone (id pratica MI03215472000). Dal relativo decreto si deduce, pertanto, che il Cavo Borgognone e la Roggia Spazzola sono da considerarsi parte del reticolo privato”.*
- A seguito di successive verifiche storico documentali effettuate nel 2023 viene confermata l'originale classificazione del cavo Borgognone come facente parte del Reticolo Idrico Minore demaniale (RIM)

#### Considerato che:

- tale aggiornamento si configura come una mera presa d'atto di quanto definito in premessa e non comporta modifiche alle discipline proprie del Piano ai sensi delle Norme di Attuazione del PdR.

### DETERMINA

1. di aggiornare la Tav. R09“Reticolo Idrografico” vigente, così come individuata nell'allegato A, che costituisce parte integrante e sostanziale del presente provvedimento, modificando la classificazione del Cavo Borgognone da Reticolo Idrografico Privato a Reticolo Idrografico Minore demaniale (RIM). Rimangono inalterati il tracciato e le relative fasce di rispetto.

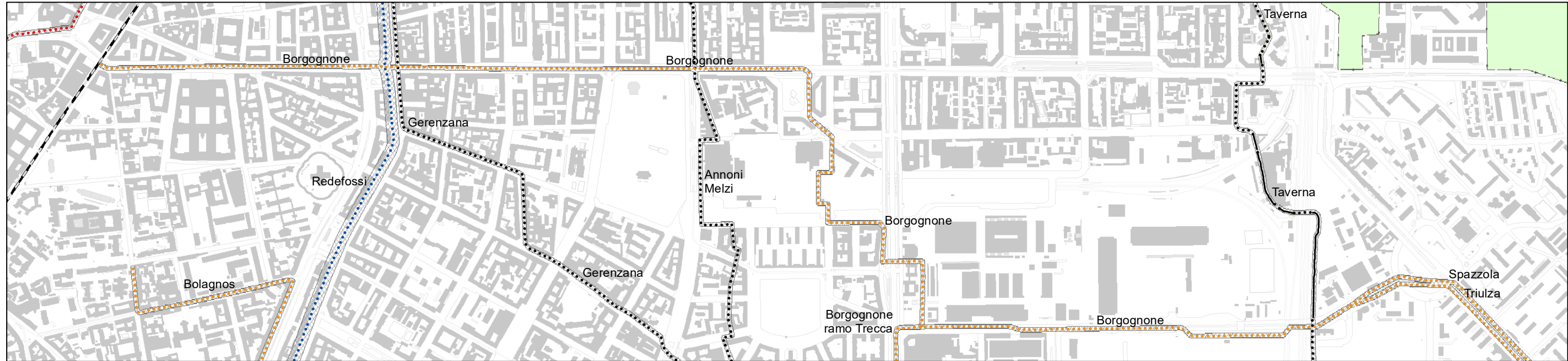
2. di dare atto che saranno apportate le presenti modifiche anche ai relativi elaborati cartografici della Componente geologica, idrogeologica e sismica del PGT.

Allegati: A – Estratto Tav. R09 “Reticolo Idrografico” vigente e modificata.

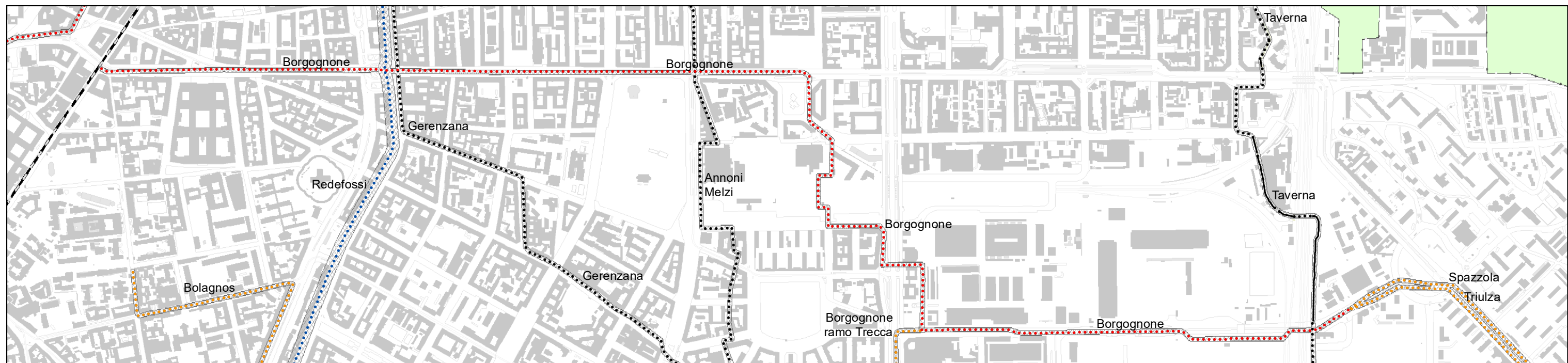
IL DIRETTORE (Area Pianificazione Urbanistica Generale)  
Marino Bottini (Dirigente Adottante)

**Reticolo idrografico e fasce di rispetto**

Stralcio della Tav. R09 | Reticolo Idrografico - PGT VIGENTE

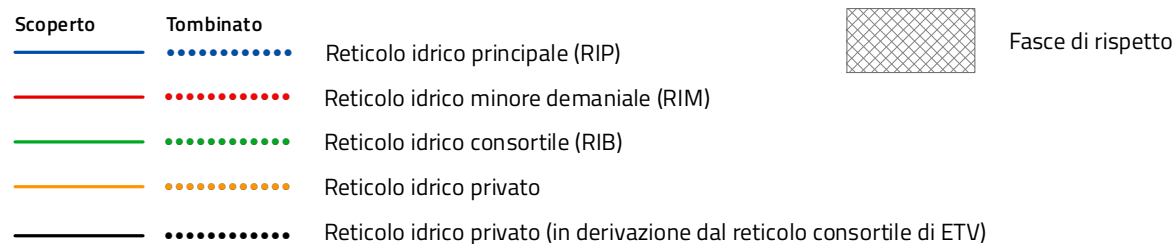


Stralcio della Tav. R09 | Reticolo Idrografico - MODIFICATO



**RETICOLO IDROGRAFICO E AREA PORTUALE**

**Corsi d'acqua esistenti e fasce di rispetto**



**AGGIORNAMENTO DELLA TAVOLA R09 "RETICOLO IDROGRAFICO" DEL PIANO DELLE REGOLE DEL PIANO DI GOVERNO DEL TERRITORIO VIGENTE, APPROVATO CON DELIBERAZIONE C.C. N. 34 DEL 14/10/2019, CON RIFERIMENTO AL CAMBIO DI CLASSIFICAZIONE DEL "CAVO BORGOGNONE", DA RETICOLO IDRICO PRIVATO A RETICOLO IDRICO MINORE DEMANIALE (RIM)**

