PGT

Piano di Governo del Territorio

ASSESSORATO ALL'URBANISTICA, VERDE E AMBIENTE FUNZ.

Area Territorio
Direzione Centrale Sviluppo del Territorio
Direzione Centrale Urbanistica Generale
Settore Pianificazione Generale
Servizio Pianificazione Generale

Milano
Comune di Milano

Elaborato modificato a seguito delle Delibere di Consiglio Comunale n. 5 del 18 febbraio 2010, n. 26 del 19 settembre 2011, della Delibera di Giunta Comunale n. 457 del 23 marzo 2010, delle Determine Dirigenziali n. 20 del 13 aprile 2010, n. 39 del 1 giugno 2010, n. 43 del 22 giugno 2010, n. 44 del 5 luglio 2010

Elaborato modificato a seguito della Determina Dirigenziale 47/2015 avente come oggetto gli atti ricognitivi di cui all'art. 37 comma 1 delle Norme di Attuazione del Piano delle Regole del PGT

Elaborato modificato a seguito di Determina Dirigenziale 39/2014 avente come oggetto criteri per la ricognizione delle "Zone A di Recupero" e delle "Zone B di Recupero" e Determina Dirigenziale 43/2014 avente come oggetto: la ricognizione delle "Zone A di Recupero" e delle "Zone B di Recupero" del PRG del 1980 e relative Varianti in attuazione dell'art. 24 delle Norme di Attuazione del Piano delle Regole del PGT.

TAVOLA N.:

R.03/8

CODICE ARCHIVIO:

3000/99/APCT/07/16

STESURA ORIGINALE:

Dicembre 2009

DATA:

Luglio 2016

Piano delle Regole

NAF/Nuclei esterni (nn. 17-25): Analisi dei valori storico-morfologici

Sindaco	Assessore	Segretario Generale	Direttore Generale
Giuseppe Sala	Pierfrancesco Maran	Simonetta Fedeli	Arabella Caporello
Dir. Centrale Urbanistica	**Direttore Generale**	**Direttore Settore**	**Responsabile Servizio**
Paolo Simonetti	Giuseppina Sordi	Simona Collarini	Marino Bottini

Quadrante: 8 — Scala: 1 : 2.000

Adozione: Delibera n. 25 Seduta Consiliare del 13-07-2010 terminata il 16-07-2010

Approvazione: Delibera n. 16 Seduta Consiliare del 22-05-2012

Pubblicazione: BURL Serie Avvisi e Concorsi n. 47 del 21-11-2012

UFFICIO DI PIANO: Servizio Pianificazione Generale / Gianluca Palmarini, Chiara Paolotto, Luca Elisabetta Rosso, Romano Bottacchiari, Riccardo Milano, Fabiana Natalino, Giovanna Ferrario, Giuseppe Gallo, Giovanna Lanzani, Giovanna Mangiarotti, Maria Teresa Mantovani, Maria Teresa Micaela Rosa Pentimo, Piano Luigino, Brigida Arienti, Sandro Colnago, Penny Guentsanoff, Marco Polesni, Mattéo Rodeia, Dario Sallustro, Matteo Sgherzi/Agrit, Luana Terzoni, Paola Zerbi, Fabrizio Zuffi
SERVIZI DI SUPPORTO GIURIDICO, AMMINISTRATIVO E TECNICO: Maurizio Fabbrica / Responsabile Servizio, Fabiola Frontini, Giovanna Vita. SERVIZI GESTIONE PIANIFICAZIONE GENERALE: Fabio Vitiello / Responsabile Servizio, Cristina Fumeno, Cristina Slovenia. SEGRETERIA DIREZIONE SETTORE PIANIFICAZIONE URBANISTICA GENERALE: Giuseppina Sammarco, Loretta Pola, Maria Pugia. DIRIGENTI DC SVILUPPO DEL TERRITORIO: Walter Bertolasio, Pino Bellomiti. ALTA PROFESSIONALITÀ: Maria Teresa Bianchi, Paola Bonetti, Giuseppe Cannizzaro, Giovanna Cerri, Giovanna Cerri, Giovanna Cerri, Giovanna Cerri, Maria Teresa D'Angelo. AVVOCATURA COMUNALE: Maria Rita Sunseri, Antonello Mandolfo. CENTRO STUDI PIM: Franco Sacchi / Direttore, Dario Cevi, Patrizia Lanfri, Piero Noble, Paola Pozzi. CONSULTA TECNICO SCIENTIFICA: Andrea Arcidiacono, Maria Berrini, Matteo Bolzoni Collettivo, Giovanni Dapri, Paolo Galuzzi, Antonio Longo, Stefano Pareglio, Laura Pogliani, Pier Giorgio Vitelli. COMPONENTI GEOLOGICA, IDROGEOLOGICA E IDRAULICA (Consulenza): Politecnico di Milano Dipartimento di Ingegneria Idraulica, Ambientale, Infrastrutture Civili, Rilevamento (DIIAR): Claudio Scesi, Vincenzo Francani, Luca Alberto, Gabriella Bandiera, Luca Carabelloni, Cristina Colombo, Giovanni Dematteis, Giovanni Gabellini, Giovanni Lanfranchi, Giovanni Lanza, Cristina Lazzarotto, Luca Lo Rosso, Rosa Mendrea, Giuseppe Molta, Mauro Bottarin, Roberto Tagliaferri, Pietro De Nicolò, Massimo Valente, Sebastiano Magliulo, Ernesto Matticchiccha, Carlo Ostico, Domenico Ruffa, Antonietta Russo. AMAT (Altre collaboratori): Patrizia Erriquez, Carmen Salvaggio.

NAF - Nuclei di antica formazione

NAF - Nuclei di antica formazione (Art. 2.1.a.i)

Complessi edilizi con valore storico-architettonico intrinseco (Art. 12.2.a)

Complessi edilizi monumentali o caposaldi

Complessi edilizi di valore storico-architettonico con carattere monumentale o di emergenza

Complessi edilizi di valore storico-architettonico

Composizione architettonica e vegetale con carattere storico-artistico-testimoniale (Art. 12.2.b)

Giardini di antica formazione o moderni d'autore

Verde storico residuale

Complessi edilizi con valore architettonico intrinseco (Art. 12.2.c)

Complessi edilizi moderni d'autore, con carattere monumentale o di emergenza

Complessi edilizi moderni d'autore

Tessuto edilizio con valore storico-testimoniale

Immobili con valore estetico-culturale-ambientale (Art. 12.2.d)

Immobili con valore estetico-culturale-ambientale

Immobili non ricadenti nelle precedenti categorie (Art. 12.2.e)

Immobili non ricadenti nelle precedenti categorie

Complessi edilizi con valore storico-architettonico (Allegato 7)

n.xxx.y — Complessi edilizi con valore storico-architettonico e codice relativa scheda

Norme transitorie (Titolo V - Capo I)

Ambiti interessati da provvedimenti in itinere approvati e adottati (Art. 31)

Aree soggette a trasformazione urbanistica dal Documento di Piano (Art. 33)

E' fatto salvo quanto prescritto in merito alla gestione, disciplina, ampiezza e misure di protezione dei vincoli culturali-paesaggistici dal D.Lgs. 42/2004, nonché dalla normativa vigente applicabile ai vincoli sovraordinati di altra natura.

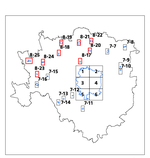

0 25 50 100 150 200 m

scala 1: 2.000
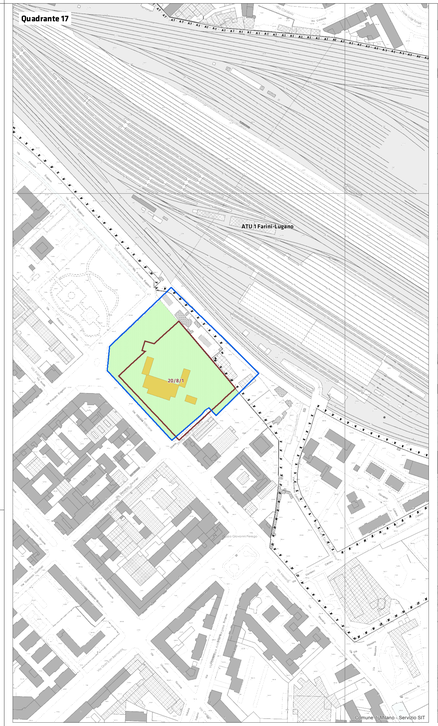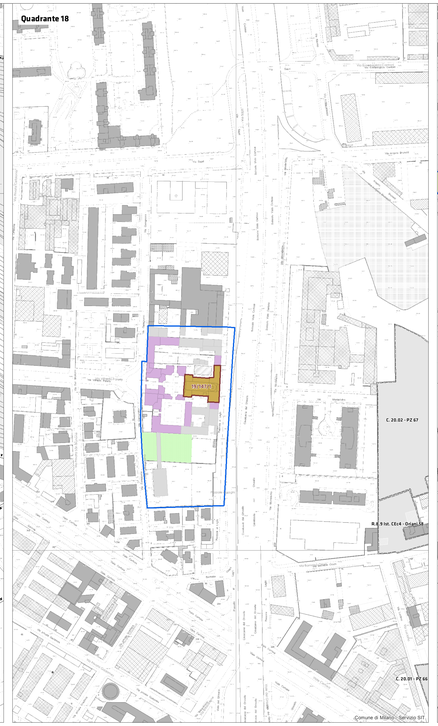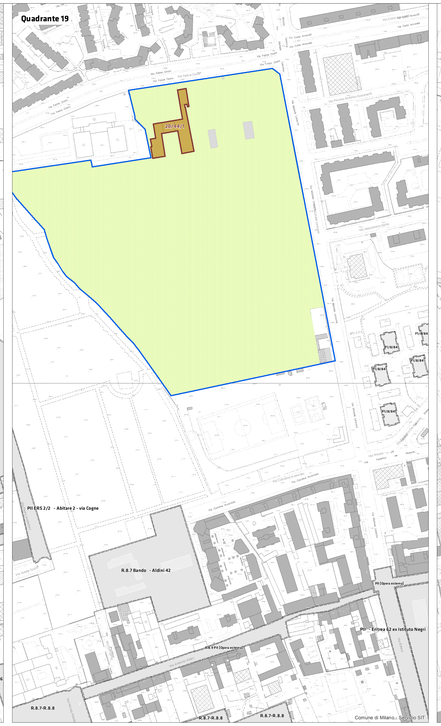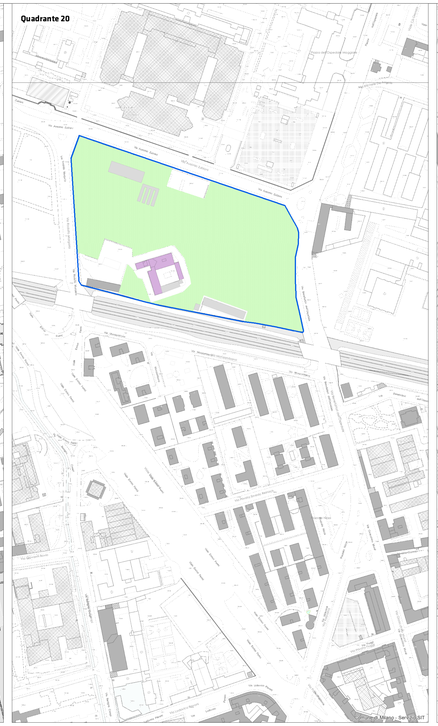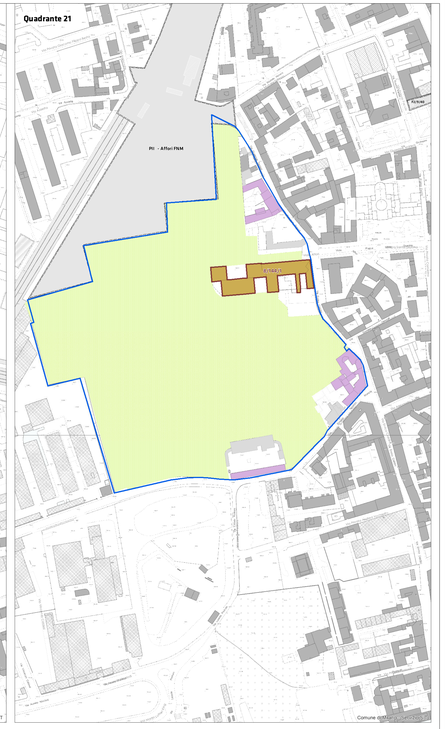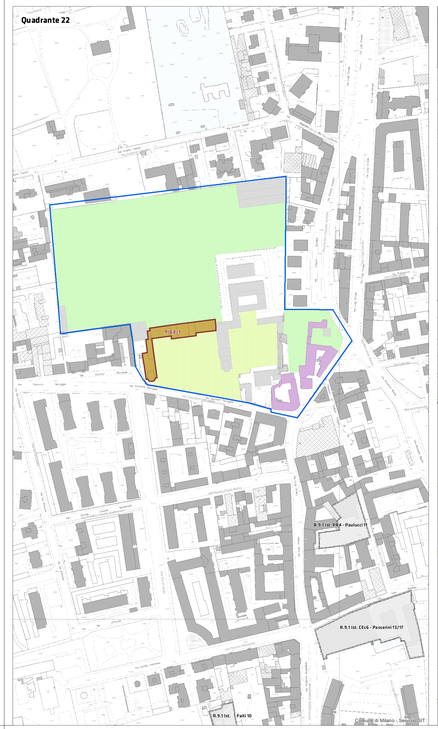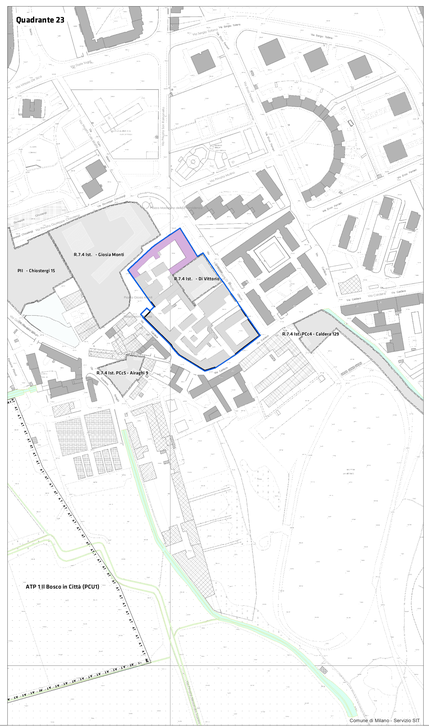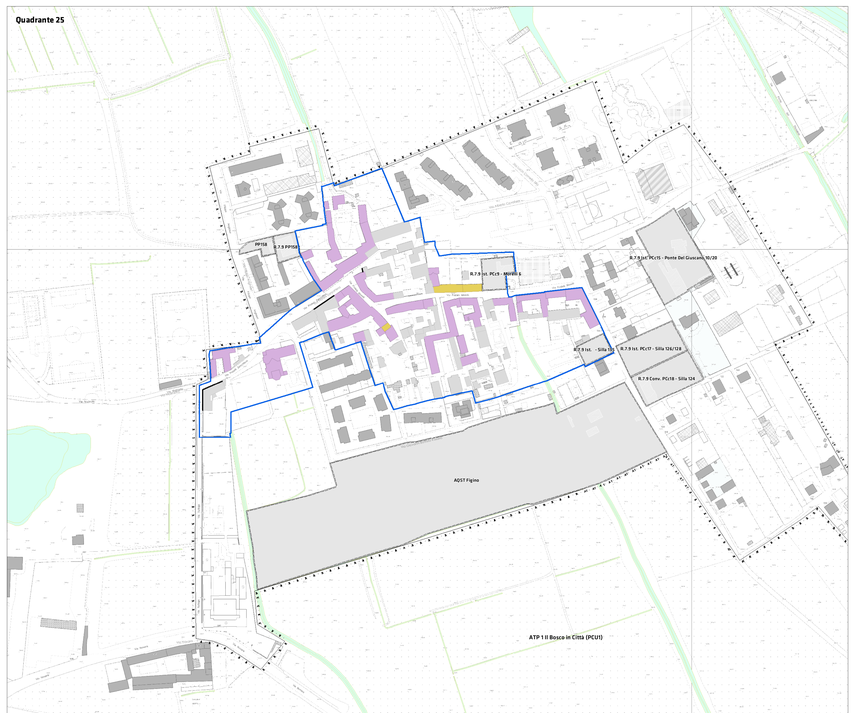
I contenuti della legenda sono riferiti alla totalità delle informazioni tematiche presenti sul territorio comunale. Pertanto si precisa che alcune voci poste in legenda potrebbero non comparire nel presente quadrante.