

DETERMINAZIONE DIRIGENZIALE
Area Pianificazione Urbanistica Generale

OGGETTO

AGGIORNAMENTO PARZIALE DEL PIANO DEI SERVIZI DEL PIANO DI GOVERNO DEL TERRITORIO APPROVATO, UNITAMENTE AL DOCUMENTO DI PIANO E AL PIANO DELLE REGOLE, CON DELIBERAZIONE C.C. N. 34 DEL 14.10.2019 E PUBBLICATO SUL B.U.R.L. SERIE AVVISI E CONCORSI N. 6 DEL 05.02.2020, CON RIFERIMENTO ALLE AREE SITE IN VIA UGO BETTI 71, IDENTIFICATA AL CATASTO TERRENI AL FOGLIO 173 MAPPALE 44, IN VIA LUCA GHINI 8, IDENTIFICATA AL CATASTO TERRENI AL FOGLIO 550 MAPPALE 327, E IN VIA MONCALIERI 15, IDENTIFICATA AL CATASTO TERRENI AL FOGLIO 101 MAPPALI 200 E 201.

Responsabile Procedimento L.241/1990 : *Bottini Marino - Area Pianificazione Urbanistica Generale*

IL DIRETTORE (Area Pianificazione Urbanistica Generale)

VISTO

- ✓ L'articolo 107 del D. Lgs. 18/8/2000 n. 267;
- ✓ L'articolo 4 del D. Lgs. 30/03/2001 n. 165;
- ✓ Lo Statuto del Comune di Milano;
- ✓ La Legge Regionale 11/03/2005 n. 12;
- ✓ Il vigente Piano di Governo del Territorio del Comune di Milano;

PRESUPPOSTO

Premesso che:

con deliberazione n. 34, nella seduta del 14.10.2019, il Consiglio Comunale ha approvato le controdeduzioni alle osservazioni e contestualmente ha approvato il Piano di Governo del Territorio articolato nel Documento di Piano, nel Piano dei Servizi e nel Piano delle Regole; il Piano di Governo del Territorio è divenuto efficace con la sua pubblicazione sul Bollettino Regione Lombardia - Serie avvisi e Concorsi n. 6 del 05.02.2020;

Premesso altresì che:

- la Tavola S.01 - I servizi pubblici e di interesse pubblico o generale individua i servizi localizzati esistenti e di nuova previsione (ERS) nonché i servizi da localizzare di nuova previsione, una volta realizzati;
- nella Tavola S.01 - I servizi pubblici e di interesse pubblico o generale sono state individuate tutte le attrezzature per servizi pubblici di interesse pubblico e generale esistenti alla data di adozione del PGT, nonché quelle in corso di realizzazione alla stessa data suddivise tra:
 - servizi pubblici Comunali,
 - servizi pubblici di Enti e Partecipate,
 - servizi privati accreditati, convenzionati o asserviti;
- i servizi cartografati nella Tavola S.01 - I servizi pubblici e di interesse pubblico o generale e nei Nuclei di Identità Locale (Schede NIL) sono disciplinati dagli artt. 7, 8 e 9 delle Norme di attuazione del Piano dei Servizi; in particolare per i servizi localizzati esistenti si stabilisce, all' art. 7 comma 3, che "qualora la Tav. S.01 e i NIL non riportino immobili destinati a servizio appartenenti alle relative proprietà del Comune di Milano e di altri Enti, vale l'attestazione catastale o altro atto che ne legittimi l'esistenza" e, al comma 4, che "per i servizi riportati e per quelli non indicati della tav. S.01 e nei Nuclei di Identità Locale (Schede NIL), vale la certificazione di convenzionamento/ accreditamento del servizio stesso";
- nella Tavola S.01 - I servizi pubblici e di interesse pubblico o generale l'area sita in via Ugo Betti 71, identificata al catasto terreni al foglio 173 mappale 44, e l'area sita in via Luca Ghini 8, identificata al catasto terreni al foglio 550 mappale 327, sono individuate come servizi appartenenti alla categoria "Istruzione", mentre l'area sita in via Moncalieri 15, identificata al catasto terreni al foglio 101 mappali 200 e 201, è individuata come servizio appartenente alla categoria "Commercio e attività produttive"; in corrispondenza dell'area di via Ugo Betti 71 è individuato, inoltre, un servizio appartenente alla categoria "ERP – Edilizia Residenziale Pubblica";
- le suddette aree sono altresì individuate all'interno delle Schede NIL, più precisamente nella Scheda NIL 65- Q.RE GALLARATESE - Q.RE SAN LEONARDO – LAMPUGNANO e nell'Elenco dei Servizi con il codice 677, come servizio appartenente alla categoria "Istruzione", tipologia "Scuole

dell'infanzia", con denominazione "Betti 71 - Trasferita in Via Ugo Betti 56", nella Scheda NIL 37 – MORIVIONE e nell'Elenco dei Servizi con il codice 2535, come servizio appartenente alla categoria "Istruzione", tipologia "Servizi educativi per l'infanzia", con denominazione "Ghini 8" e tipologia "Scuole dell'infanzia", con denominazione "Scuola Paritaria - Ghini 8" e nella Scheda NIL 14 - NIGUARDA - CA' GRANDA - PRATO CENTENARO - Q.RE FULVIO TESTI e nell'Elenco dei Servizi con il codice 441, come servizio appartenente alla categoria "Commercio e attività produttive", tipologia "Mercati rionali", con denominazione "Cà Granda".

Preso atto che:

- la deliberazione della Giunta Regionale della Lombardia n. XI/5195 del 06/09/2021, recante ad oggetto: "Approvazione delle linee di progetto per l'attuazione di Case e Ospedali di Comunità nella Città di Milano", e il documento "Linee di progetto per l'attuazione di case e ospedali di comunità nella città di Milano", predisposto dall'ATS della Città Metropolitana di Milano, approvato e allegato parte integrante della DGR n. XI/5195, individuano i criteri generali di progettazione per l'attuazione sul territorio della Città Metropolitana del nuovo modello assistenziale proposto, in linea con le indicazioni del Piano Nazionale di Ripresa e Resilienza (PNRR) sul tema salute;
- il documento "Linee di progetto per l'attuazione di case e ospedali di comunità nella città di Milano", allegato parte integrante della DGR XI/5195 del 06/09/2021 prevede, all'interno della Città di Milano, la creazione di 24 Case di Comunità (CdC), alcune delle quali associate a Ospedali di Comunità (OdC), da realizzarsi in immobili di proprietà degli enti del servizio sanitario regionale (SSR) e, per gli ambiti cittadini che ne sono privi, in altri idonei fabbricati ed aree di proprietà di altri enti pubblici, prioritariamente del Comune di Milano, previa sottoscrizione con gli stessi enti di opportuni accordi di collaborazione interistituzionale;
- con Deliberazione n. 687 del 13/05/2022, la Giunta Comunale ha approvato l'elenco definitivo delle aree e degli immobili di proprietà del Comune di Milano da destinare alla realizzazione delle Case e Ospedali di Comunità e le relative linee di indirizzo;
- la succitata Deliberazione di Giunta Comunale n. 687/2022 ha dato atto che, a fronte della disciplina urbanistica definita dal PGT vigente, le aree site in via Betti 71, via Ghini 8 e via Moncalieri 15, che si configurano attualmente come servizi non più in essere, *"risultano compatibili con la possibilità di insediare Case di Comunità/Ospedali di Comunità, previa predisposizione di determinazioni dirigenziali di aggiornamento del Piano dei Servizi ai sensi dell'art. 5 comma 7 delle Norme di attuazione del Piano dei Servizi"*;

Preso atto altresì che:

- con atto PG 0522276.I del 07/10/2022 l'Area Pianificazione Urbanistica Generale ha richiesto all'Area Patrimonio Immobiliare di esprimere un parere in merito allo stato di fatto degli immobili in oggetto, comunicando gli estremi delle avvenute procedure di demolizione in relazione ai siti di via Ugo Betti 71 e di via Luca Ghini 8, nonché l'effettiva dismissione del mercato comunale sito in via Moncalieri 15;
- l'Area Pianificazione Urbanistica Generale ha richiesto, in data 04/11/2022, alla Direzione Casa di esprimere un parere in merito alla sussistenza o meno del servizio della categoria "ERP - Edilizia Residenziale Pubblica" in riferimento all'immobile sito in via Ugo Betti n. 71;

Verificato che:

- da verifica catastale in data 05/10/2022 risulta che le aree in oggetto, catastalmente identificate al foglio 173 mappale 44, foglio 550 mappale 327 e foglio 101 mappali 200 e 201, sono di proprietà del Comune di Milano;
- in data 10/02/2022 è stato effettuato sopralluogo da parte degli uffici in cui si è visivamente riscontrato che le aree site in via Betti 71 e via Ghini 8 si presentano come aree verdi incolte recintate e in parte

alberate e sulle medesime non insistono più gli edifici scolastici pre-esistenti a seguito della demolizione di medesimi, non essendo, pertanto, più presente alcun servizio della categoria “Istruzione” né di altra categoria;

- in data 15/02/2022 è stato effettuato sopralluogo da parte degli uffici in cui si è visivamente riscontrato che l’immobile di via Moncalieri 15, corrispondente all’ex mercato comunale Cà Granda, risulta, per la quasi totalità, privo di qualsiasi funzione commerciale al proprio interno (ad eccezione di un’attività commerciale per la quale la Direzione Demanio e Patrimonio ha comunicato l’avvio dell’iter di sfratto per morosità);
- mediante comunicazione trasmessa in data 03/11/2022 (PG 0576798/2022) l’Area Patrimonio Immobiliare ha comunicato che:
 - gli immobili scolastici siti in via Ugo Betti n. 71 e via Luca Ghini n. 8 sono stati demoliti nell’ambito delle opere relative all’appalto n. 74/2015 recante “*Demolizione delle Scuole d’Infanzia site in via Ghini 8, via Betti 71, via Martinelli 57, via Martinetti 23 (CUP B46J14000100005)*” con ultimazione dei lavori nel mese di marzo 2018;
 - la funzione strumentale del mercato comunale coperto “Cà Granda”, sito in via Moncalieri 15, è venuta meno per cessazione da parte dei commercianti e, a seguito della delibera GC n. 687/2022 la Direzione Commercio ha escluso tale immobile dalla programmazione di competenza per l’assegnazione dei posteggi;
- in data 06/02/2023 la Direzione Casa del Comune di Milano, mediante comunicazione a mezzo di posta elettronica, ha segnalato all’Area Pianificazione Urbanistica Generale che l’immobile di via Ugo Betti n. 71 non risulta di interesse per l’eventuale sviluppo di progetti da destinare ad “ERP – Edilizia Residenziale Pubblica” da parte della Direzione Casa;
- non sussistono i presupposti per mantenere la classificazione a servizio afferenti alle categorie “Istruzione”, in riferimento alle aree di via Betti 71 e via Ghini 8, “ERP – Edilizia Residenziale Pubblica”, in riferimento all’area di via Betti 71, e “Commercio e attività produttive”, in riferimento all’area di via Moncalieri 15, nella Tav.S.01 – I servizi pubblici e di interesse pubblico o generale in quanto tali servizi risultano non più presenti e pertanto si ritiene appropriato eliminare le suddette aree dall’applicazione della disciplina del Piano dei Servizi e ricondurle alla disciplina generale del Piano delle Regole;

Verificato altresì che:

- il PGT vigente individua già l’area sita in via Ugo Betti 71 all’interno del Tessuto Urbano Consolidato, in particolare all’interno del Tessuto di Recente Formazione (TRF) – Ambiti contraddistinti da un disegno urbano riconoscibile (ADR) – Tessuti urbani a impianto aperto, disciplinati dall’art. 21 comma 3 delle norme di attuazione del medesimo;
- il PGT vigente individua già l’area sita in via Luca Ghini 8 all’interno del Tessuto Urbano Consolidato, in particolare all’interno del Tessuto di Recente Formazione (TRF) – Ambiti di Rinnovamento Urbano (ARU), disciplinati dall’art. 23 delle norme di attuazione del medesimo;
- il PGT vigente individua già l’area sita in via Moncalieri 15 all’interno del Tessuto Urbano Consolidato, in particolare all’interno del Tessuto di Recente Formazione (TRF) – Ambiti contraddistinti da un disegno urbano riconoscibile (ADR) – Tessuti urbani a impianto aperto, disciplinati dall’art. 21 comma 3 delle norme di attuazione del medesimo;

Ritenuto che:

- all’art. 2 comma 3 delle Norme di attuazione del Piano dei Servizi si definisce che “il Piano dei Servizi non ha termini di validità ed è sempre modificabile al fine di un suo costante aggiornamento dipendente dalla domanda di servizi della città”;
- le Schede dei NIL e l’Elenco dei Servizi del Piano dei Servizi sono documenti ricognitivi dei servizi esistenti e come tali sono soggetti, insieme a tutti gli atti costituenti il Piano dei Servizi, a un processo di

continuo aggiornamento;

Precisato che:

- in ogni caso è comunque fatta salva la verifica della consistenza volumetrica in termini di SL, data dal titolo edilizio originario, nel rispetto di quanto disciplinato dall'art. 6 delle Norme di attuazione del Piano delle Regole del PGT vigente;
- la modifica della destinazione di Piano di Governo del Territorio, consistente nell'eliminazione dell'indicazione dei servizi afferenti alle categorie "Istruzione, in riferimento alle aree di via Betti 71 e di via Ghini 8, "ERP – Edilizia Residenziale Pubblica", in riferimento all'area di via Betti 71, e "Commercio e attività produttive", in riferimento all'area di via Moncalieri 15, dalla Tavola S.01 "I servizi pubblici e di interesse pubblico o generale", dalle Schede NIL e dall'Elenco dei Servizi del Piano dei Servizi, costituisce l'esito dell'istruttoria tecnica urbanistica. Tale esito non ha, invece alcun effetto direttamente collegato su una eventuale istruttoria di natura tecnico-edilizia;
- le aree in oggetto assumono la disciplina del Piano delle Regole, come da Tavola R.02 "Indicazioni urbanistiche" e R.03 "Indicazioni morfologiche".

DETERMINA

- di aggiornare la Tavola S.01 - I servizi pubblici e di interesse pubblico o generale, così come individuata negli allegati 1, 2 e 3 parti integranti e sostanziali del presente provvedimento, eliminando l'indicazione dei servizi afferenti alle categorie "Istruzione" e "ERP – Edilizia Residenziale Pubblica", in riferimento all'area di via Betti 71, "Istruzione", in riferimento all'area di via Ghini 8 e "Commercio e attività produttive", in riferimento all'area di via Moncalieri 15;
- di aggiornare l'Elenco dei Servizi del Piano dei Servizi, così come individuato negli allegati 4, 5 e 6 parti integranti e sostanziali del presente provvedimento, eliminando l'indicazione dei servizi individuati con codice 677 in riferimento all'area di via Betti 71, con codice 2535 in riferimento all'area di via Ghini 8 e con codice 441 in riferimento all'area di via Moncalieri 15;
- di dare atto che saranno apportate le conseguenti modifiche a tutti gli altri documenti del PGT.

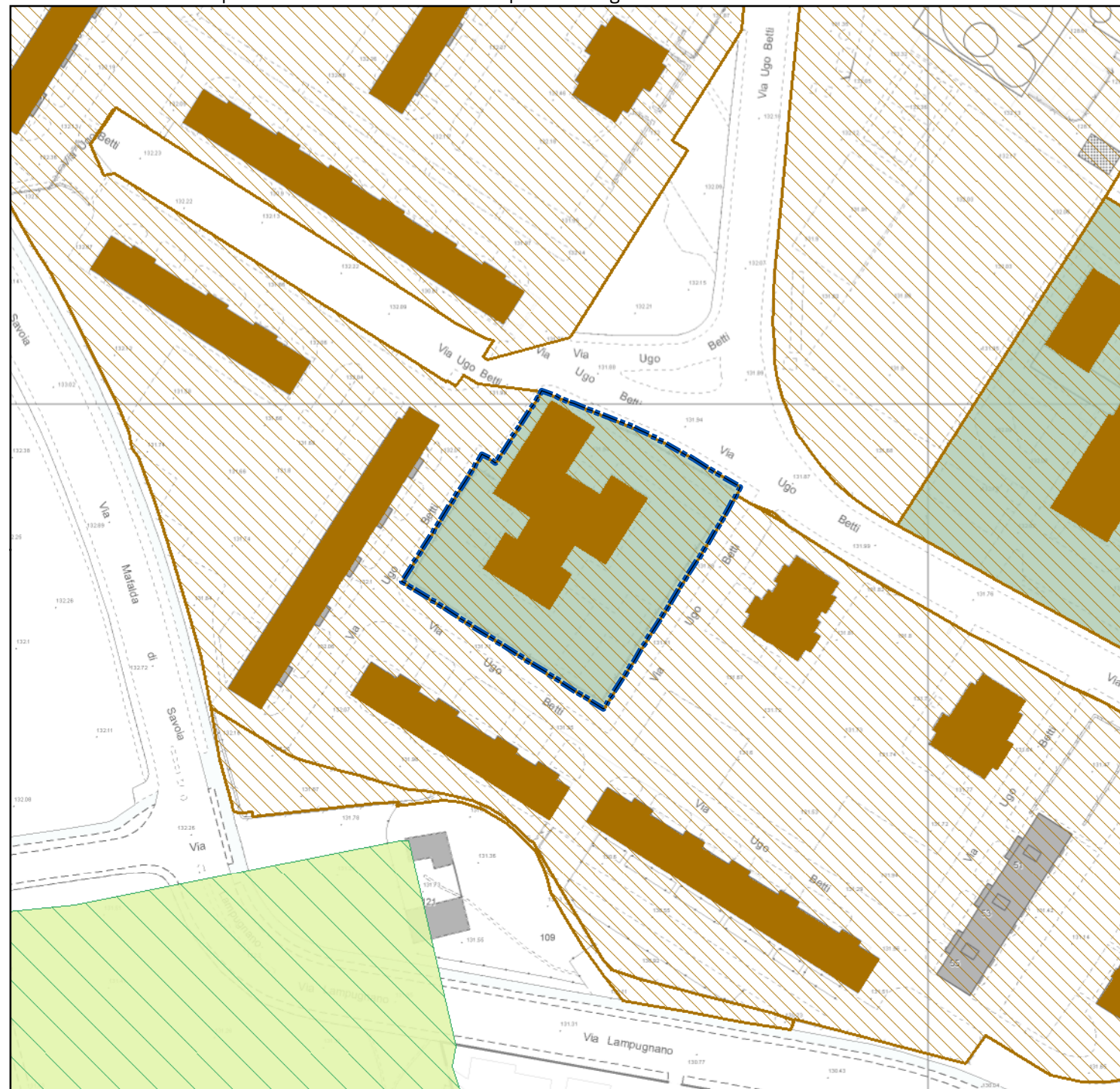
IL DIRETTORE (Area Pianificazione Urbanistica Generale)
Marino Bottini (Dirigente Adottante)

S.01/1 Nord Ovest

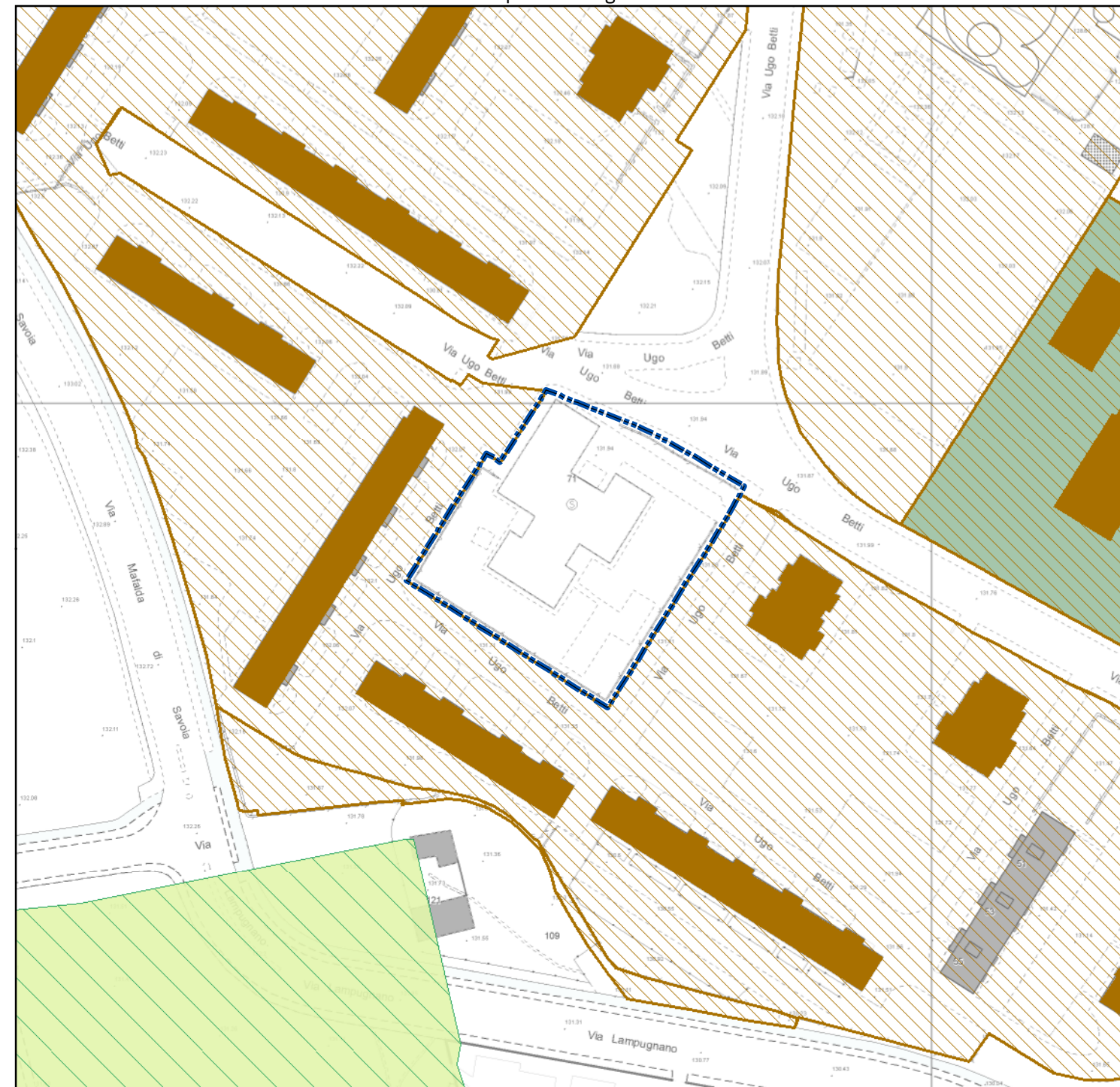
I Servizi Pubblici e di interesse pubblico o generale

Via Ugo Betti, 71



Stralcio della TAV S.01 | I Servizi Pubblici e di interesse pubblico o generale - PGT VIGENTE



Stralcio della TAV S.01 | I Servizi Pubblici e di interesse pubblico o generale - PGT MODIFICATO



I servizi pubblici e di interesse pubblico o generale esistenti

-  Istruzione
-  ERP - Edilizia Residenziale Pubblica

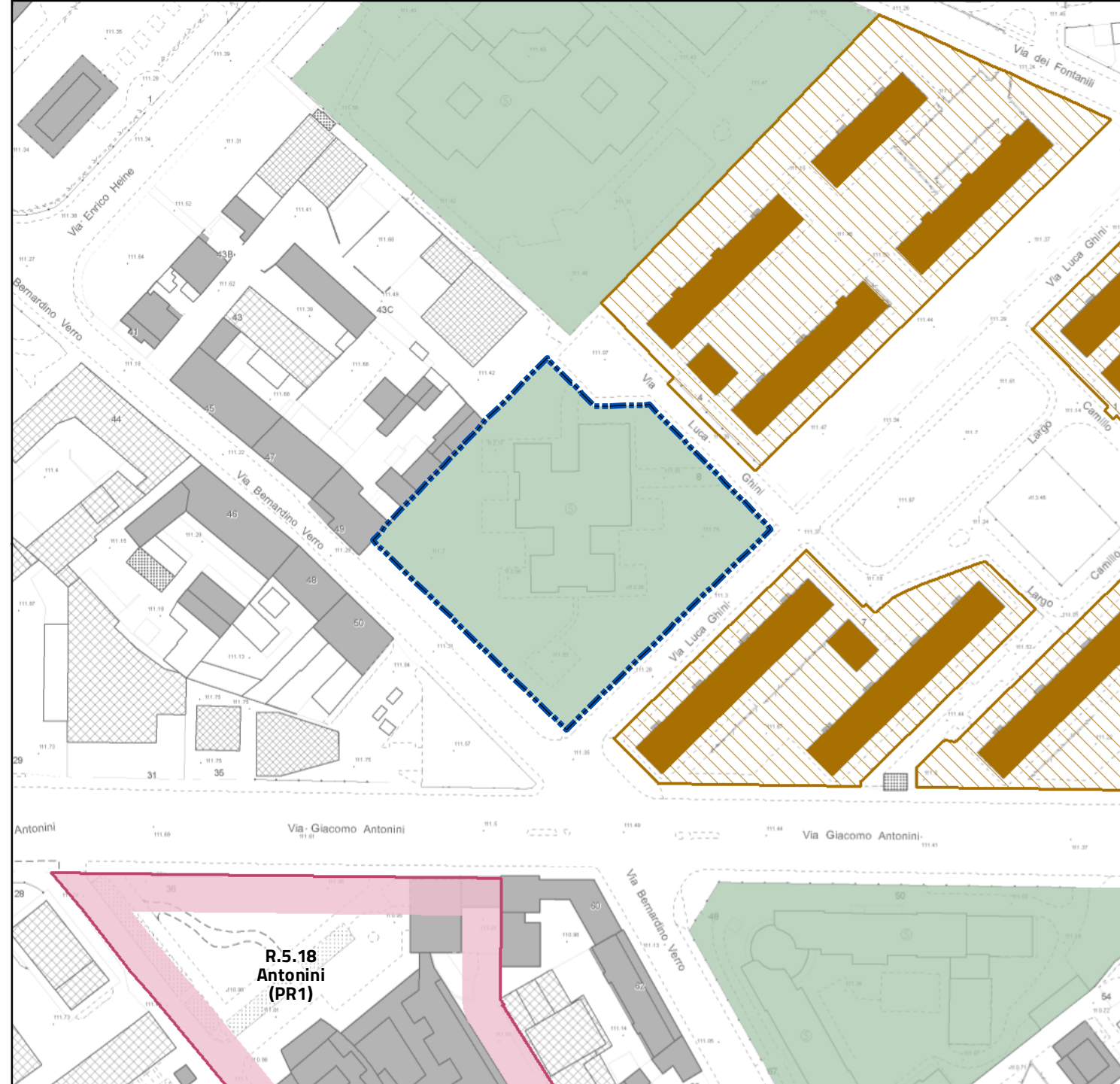


S.01/3 Sud Est

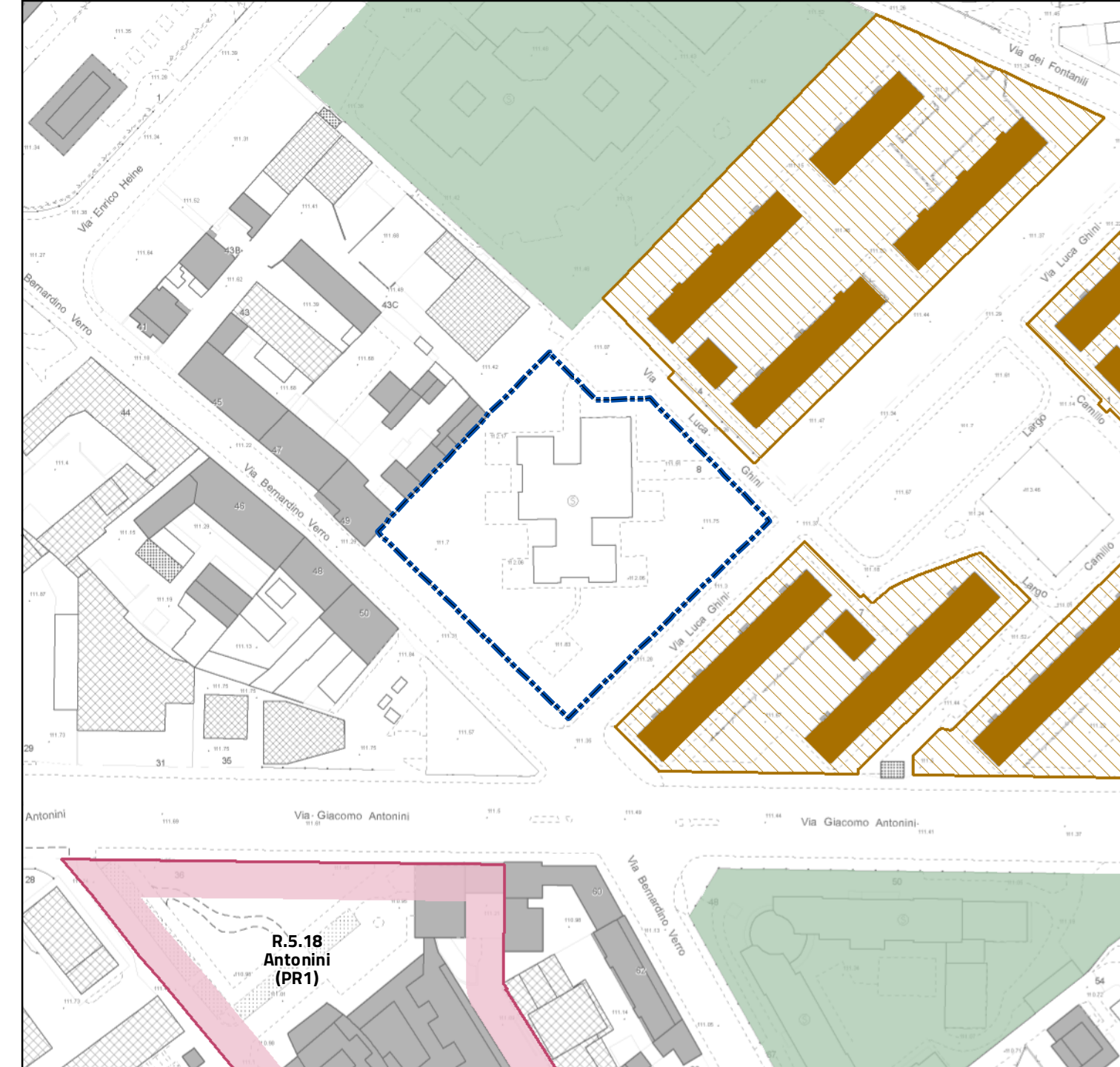
I Servizi Pubblici e di interesse pubblico o generale

Via Luca Ghini 8

Stralcio della TAV S.01 | Servizi Pubblici e di interesse pubblico o generale - PGT VIGENTE



Stralcio della TAV S.01 | Servizi Pubblici e di interesse pubblico o generale - PGT MODIFICATO



I servizi pubblici e di interesse pubblico o generale esistenti

 Istruzione

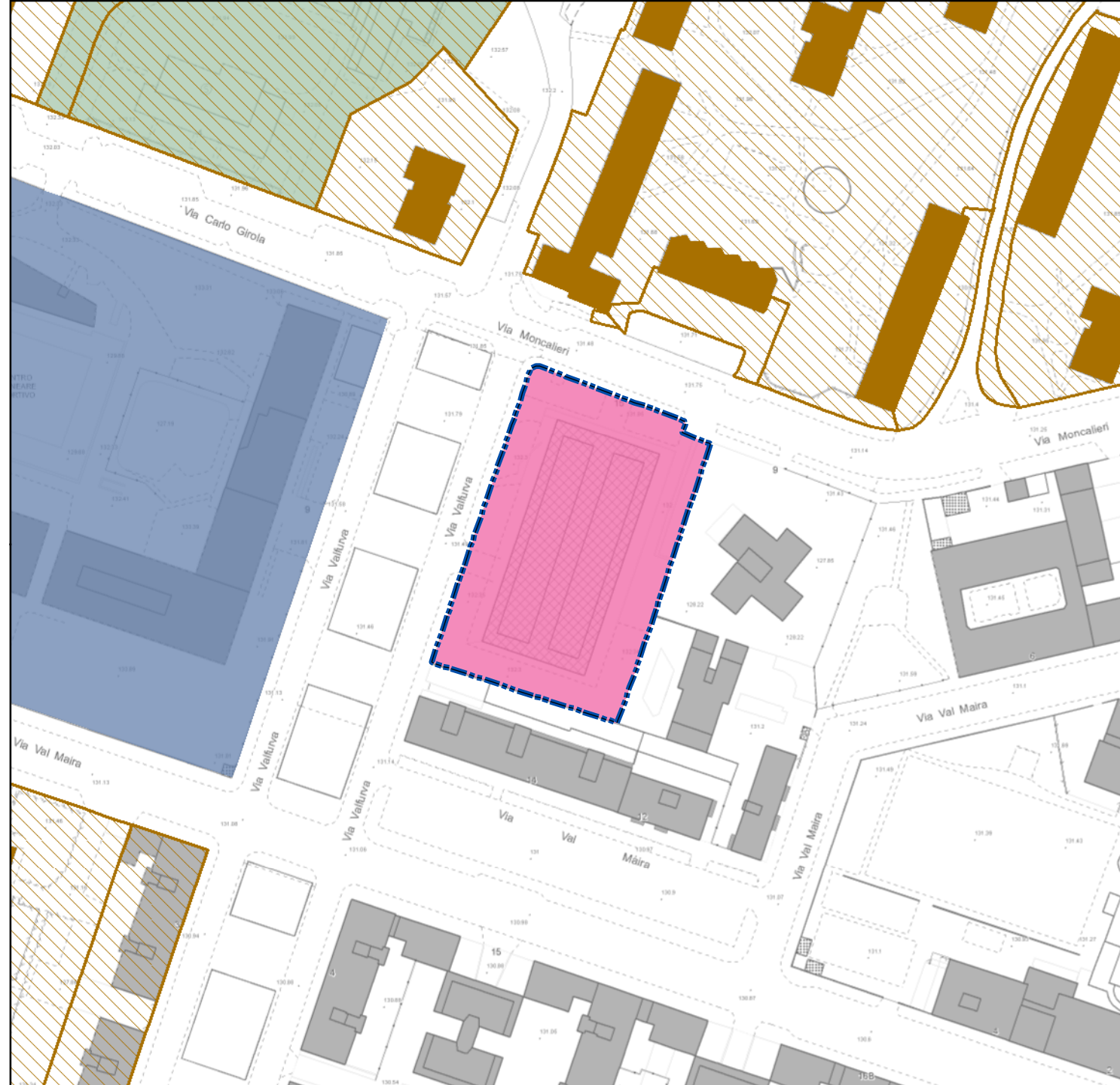


S.01/2 Nord Est

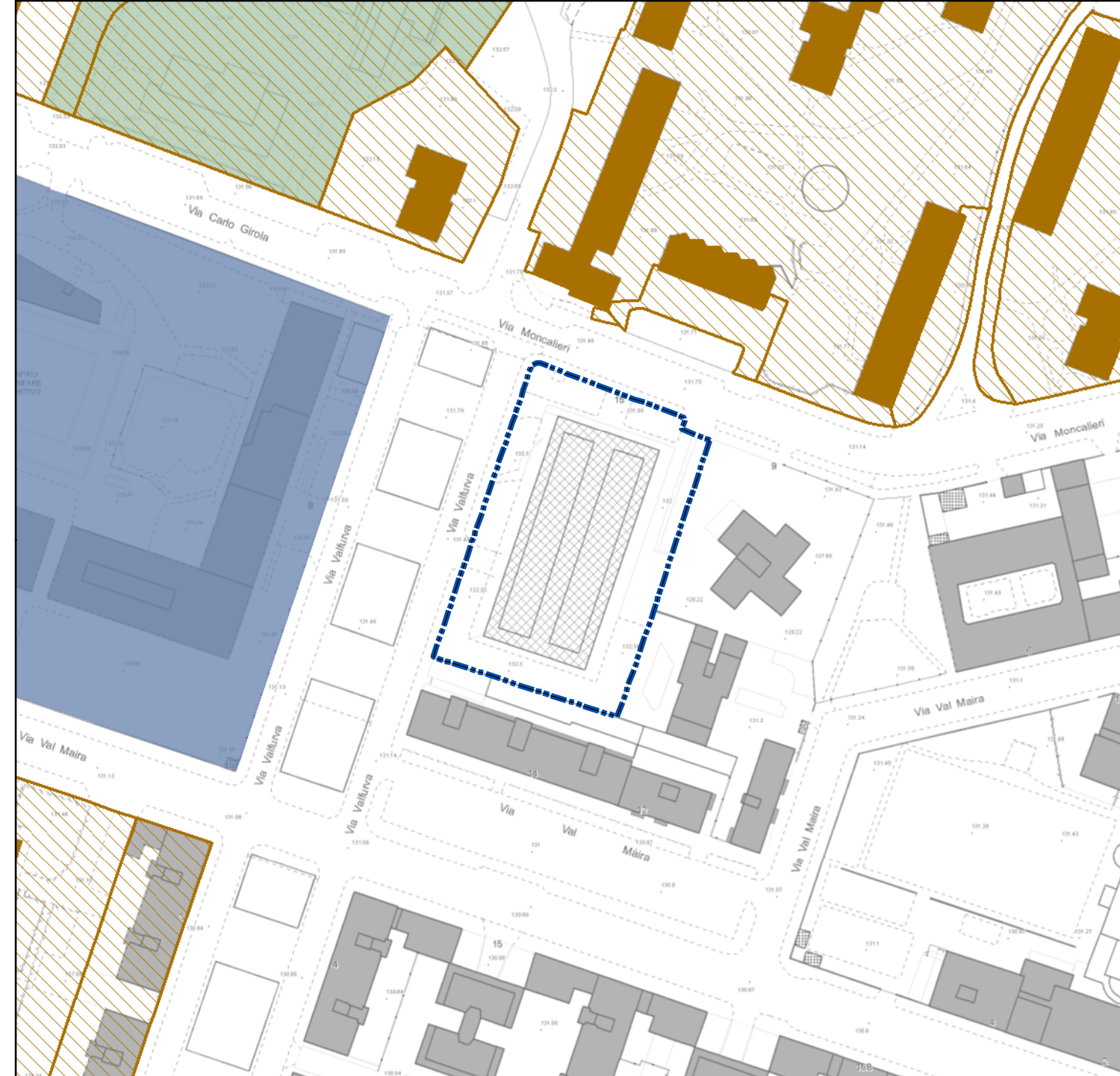
I Servizi Pubblici e di interesse pubblico o generale

Via Moncalieri, 15

Stralcio della TAV S.01 | I Servizi Pubblici e di interesse pubblico o generale - PGT VIGENTE



Stralcio della TAV S.01 | I Servizi Pubblici e di interesse pubblico o generale - PGT MODIFICATO



I servizi pubblici e di interesse pubblico o generale esistenti

-  Commercio e attività produttive



ALLEGATO 4 - ELENCO SERVIZI

CODICE	PREVALENTE	DISCIPLINA	DENOMINAZIONE	INDIRIZZO	CATEGORIA	TIPOLOGIA	SEDIME
15	Servizio sussidiario	Disciplinato PdS	Betti 71	Via Visconti Alex, 18	Istruzione	Scuole dell'infanzia	Area
18	Servizio principale	Disciplinato PdS	CDD Appennini	Via Appennini, 147	Servizi Sociali	Diurnato	Area
18	Servizio sussidiario	Disciplinato PdS	CSRC La Porta del Cuore	Via Appennini, 147	Servizi Sociali	Diurnato	Area
19	Servizio sussidiario	Servizio privato	Milano M.t.c. - Upg	Via Cilea Francesco, 119	Amministrativo	Uffici degli Enti Pubblici e delle società di produzione di servizi pubblici	Punto
19	Servizio unico	Disciplinato PdS	Ministero dei Trasporti - Motorizzazione Civile	Via Cilea Francesco, 119	Amministrativo	Statali	Area
25	Servizio unico	Disciplinato PdS	Deposito Gallaratese - ATM	Via Cilea Francesco, 0	Infrastrutture per la mobilità e trasporto pubblico	Depositi per servizi pubblici	Area
26	Servizio principale	Disciplinato PdS	Borsa 16	Via Borsa Mario, 16	Istruzione	Servizi educativi per l'infanzia	Area
26	Servizio sussidiario	Disciplinato PdS	Borsa 16 Bis	Via Borsa Mario, 16	Istruzione	Servizi educativi per l'infanzia	Area
26	Servizio sussidiario	Disciplinato PdS	Borsa 26	Via Borsa Mario, 26	Istruzione	Servizi educativi per l'infanzia	Area
27	Servizio principale	Disciplinato PdS	Borsa	Via Borsa Mario, 26	Istruzione	Scuole del primo ciclo di istruzione	Area
142	Servizio principale	Disciplinato PdS	Pronto Intervento Camilla Ciceri	Via Falck Enrico, 28	Servizi Sociali	Residenzialita	Area
142	Servizio sussidiario	Disciplinato PdS	Casa del Giovane La Madonnina Casa del Lavoratore I p P I Camilla Ciceri Falck	Via Falck Enrico, 28	Servizi Sociali	Residenzialita	Area
142	Servizio sussidiario	Disciplinato PdS	Casa del Giovane la Madonnina Casa dello Studente Arbusto	Via Falck Enrico, 28	Servizi Sociali	Residenzialita	Area
142	Servizio sussidiario	Disciplinato PdS	Casa del Giovane La Madonnina Casa dello Studente II Germoglio	Via Falck Enrico, 28	Servizi Sociali	Residenzialita	Area
142	Servizio sussidiario	Disciplinato PdS	Casa del Giovane La Madonnina Casa dello Studente II Seme	Via Falck Enrico, 28	Servizi Sociali	Residenzialita	Area
142	Servizio sussidiario	Disciplinato PdS	Casa del Giovane La Madonnina Casa dello Studente La Quercia	Via Falck Enrico, 28	Servizi Sociali	Residenzialita	Area
142	Servizio sussidiario	Disciplinato PdS	Centro Socio Educativo	Via Falck Enrico, 28	Servizi Sociali	Diurnato	Area
142	Servizio sussidiario	Disciplinato PdS	Comunita' "Casa Dello Studente Centro Osservaz La Quercia	Via Falck Enrico, 28	Servizi Sociali	Residenzialita	Area
142	Servizio sussidiario	Disciplinato PdS	Comunita di Pronta Accoglienza L E G Martignoni La Madonnina	Via Falck Enrico, 28	Servizi Sociali	Residenzialita	Area
142	Servizio sussidiario	Disciplinato PdS	Pensionato Maschile - Fondaz.casa del Giovane la Madonnina	Via Torrazza, 80	Servizi Sociali	Residenzialita	Area
362	Servizio unico	Disciplinato PdS	Centro Sportivo	Via Cechov Antonio, 0	Sport	Centri sportivi	Area
529	Servizio unico	Disciplinato PdS	Mm - Deposito Gallaratese	Via F.lli Rizzardi, 197	Infrastrutture per la mobilità e trasporto pubblico	Depositi per servizi pubblici	Area
529	Servizio unico	Disciplinato PdS	Mm - Deposito Gallaratese	Via F.lli Rizzardi, 197	Infrastrutture per la mobilità e trasporto pubblico	Depositi per servizi pubblici	Area
529	Servizio unico	Disciplinato PdS	Mm - Deposito Gallaratese	Via F.lli Rizzardi, 197	Infrastrutture per la mobilità e trasporto pubblico	Depositi per servizi pubblici	Area
529	Servizio unico	Disciplinato PdS	Mm - Deposito Gallaratese	Via F.lli Rizzardi, 197	Infrastrutture per la mobilità e trasporto pubblico	Depositi per servizi pubblici	Area
529	Servizio unico	Disciplinato PdS	Mm - Deposito Gallaratese	Via F.lli Rizzardi, 197	Infrastrutture per la mobilità e trasporto pubblico	Depositi per servizi pubblici	Area
529	Servizio unico	Disciplinato PdS	Mm - Deposito Gallaratese	Via F.lli Rizzardi, 197	Infrastrutture per la mobilità e trasporto pubblico	Depositi per servizi pubblici	Area
529	Servizio unico	Disciplinato PdS	Mm - Deposito Gallaratese	Via F.lli Rizzardi, 197	Infrastrutture per la mobilità e trasporto pubblico	Depositi per servizi pubblici	Area
672	Servizio unico	Disciplinato PdS	Calciolandia	Via Cilea Francesco, 61	Sport	Centri Polivalenti	Area
674	Servizio unico	Disciplinato PdS	Scuola Paritaria - Borsa 6	Via Borsa Mario, 6	Istruzione	Scuole dell'infanzia	Area
675	Servizio unico	Disciplinato PdS	Scuola Paritaria - Cilea 52	Via Cilea Francesco, 52	Istruzione	Scuole dell'infanzia	Area
676	Servizio unico	Disciplinato PdS	Cilea	Via Cilea Francesco, 12	Istruzione	Scuole del primo ciclo di istruzione	Area
677	Servizio unico	Disciplinato PdS	Betti 71 - Trasferita in Via Ugo Betti 56	Via Betti Ugo, 71	Istruzione	Scuole dell'infanzia	Area
678	Servizio principale	Disciplinato PdS	Betti 56	Via Betti Ugo, 56	Istruzione	Servizi educativi per l'infanzia	Area
678	Servizio sussidiario	Disciplinato PdS	Betti 56	Via Betti Ugo, 56	Istruzione	Scuole dell'infanzia	Area
679	Servizio unico	Disciplinato PdS	Ogetti 15	Via Ogetti Ugo, 15	Istruzione	Servizi educativi per l'infanzia	Area

ALLEGATO 5 - ELENCO SERVIZI

CODICE	PREVALENTE	DISCIPLINA	DENOMINAZIONE	INDIRIZZO	CATEGORIA	TIPOLOGIA	SEDIME
3370	Servizio unico	Disciplinato PdS	Accoglienza notturna gratuita per uomini	Ple Lodi, 4	Servizi Sociali	Specialistico emergenziale	Punto
4048	Servizio unico	Disciplinato PdS	Consolato Generale di Cina	Via Benaco, 4	Amministrativo	Consolato	Punto
4049	Servizio unico	Disciplinato PdS	Consolato Generale di El Salvador	Vlo Bastia, 5	Amministrativo	Consolato	Punto
4050	Servizio unico	Disciplinato PdS	Consolato Onorario di Oman	Vlo Marco D'Agate, 2	Amministrativo	Consolato	Punto
4142	Servizio principale	Disciplinato PdS	IFOM - Istituto FIRC di Oncologia Molecolare	Via Adamello, 16	Università e ricerca	Centri ricerca e laboratori di ricerca	Area
4142	Servizio sussidiario	Disciplinato PdS	Cancer Genetic Test Laboratory	Via Adamello, 16	Salute	Servizi di medicina di laboratorio	Area
4163	Servizio unico	Disciplinato PdS	Progetti di accoglienza	Pza Angilberto Ii, 1	Servizi Sociali	Specialistico emergenziale	Punto
4190	Servizio unico	Disciplinato PdS	Progetto Rifornamento casa	Via Serio, 2	Servizi Sociali	Residenzialita	Punto
4388	Servizio unico	Disciplinato PdS	Residenza universitaria Lorenzini - Adamello	Via Adamello, 6	Servizi abitativi	Residenza per studenti	Area
30277	Servizio unico	Disciplinato PdS	Piccole Orme	Via Gardone, 22	Istruzione	Servizi educativi per l'infanzia	Punto
30284	Servizio unico	Disciplinato PdS	Doremi Baby Iii	Via Marelli Ercole, 1	Istruzione	Servizi educativi per l'infanzia	Punto
30463	Servizio unico	Servizio privato	Milano Succ. 104 - Upg	Via Cassano D'Adda, 24	Amministrativo	Uffici degli Enti Pubblici e delle società di produzione di servizi pubblici	Area
31168	Servizio unico	Disciplinato PdS	Service Lab Fleming Research	Via Quaranta Bernardo, 57	Salute	Servizi di medicina di laboratorio	Punto
38961	Servizio unico	Servizio privato	Comunale N.60	Pza Angilberto Ii, 10	Salute	Studi e attività professionali	Punto
689	Servizio unico	Servizio privato	Residenza Spadolini - Università commerciale Luigi Bocconi	Via Spadolini Giovanni, 12	Servizi abitativi	Residenza per studenti	Area
1069	Servizio principale	Disciplinato PdS	Servizio Diurno - "Naviglio per i Minori"	Via Verro Bernardino, 44	Servizi Sociali	Diurnato	Area
1069	Servizio sussidiario	Servizio privato	Democratici di Sinistra D'antona	Via Verro Bernardino, 44	Cultura	Spazi socio culturali e creativi	Area
2533	Servizio principale	Disciplinato PdS	Scuola - dei Bognetti 15	Via dei Bognetti Giovanni E Giampiero, 15	Istruzione	Scuole dell'infanzia	Area
2533	Servizio sussidiario	Disciplinato PdS	Bognetti	Via dei Bognetti Giovanni E Giampiero, 15	Istruzione	Scuole del primo ciclo di istruzione	Area
2534	Servizio principale	Disciplinato PdS	Morante Elsa	Via Heine Enrico, 2	Istruzione	Scuole del primo ciclo di istruzione	Area
2534	Servizio sussidiario	Disciplinato PdS	Cpia Heine - Punto Erogazione del Servizio	Via Heine Enrico, 2	Istruzione	Scuole del primo ciclo di istruzione	Area
2535	Servizio principale	Disciplinato PdS	Ghini 8	Via Ghini Luca, 8	Istruzione	Servizi educativi per l'infanzia	Area
2535	Servizio sussidiario	Disciplinato PdS	Scuola Paritaria - Ghini 8	Via Ghini Luca, 8	Istruzione	Scuole dell'infanzia	Area
2542	Servizio unico	Disciplinato PdS	Centro Sportivo Forza E Coraggio	Via Gallura, 8	Sport	Centri Polivalenti	Area
2545	Servizio principale	Disciplinato PdS	RSD Residenza Sanitaria Assistenziale per persone disabili	Via Antonini Giacomo, 1	Servizi Sociali	Residenzialita	Area
2545	Servizio sussidiario	Disciplinato PdS	CDI Faggio Rosso	Via Antonini Giacomo, 3	Servizi Sociali	Diurnato	Area
2545	Servizio sussidiario	Disciplinato PdS	Comunità l'Aliante	Via Antonini Giacomo, 3	Salute	Strutture di ricovero e cura	Area
2545	Servizio sussidiario	Disciplinato PdS	La Piccola Casa del Rifugio	Via Antonini Giacomo, 3	Servizi Sociali	Residenzialita	Area
2606	Servizio unico	Disciplinato PdS	Comunita Familiare	Via Rutilia, 28	Servizi Sociali	Residenzialita	Punto
3518	Servizio unico	Servizio privato	Milano Succ. 53 - Upg	Via Ripamonti Giuseppe, 108	Amministrativo	Uffici degli Enti Pubblici e delle società di produzione di servizi pubblici	Punto
3614	Servizio unico	Disciplinato PdS	Appartamento	Via Ebro, 9	Servizi Sociali	Residenzialita	Punto
3771	Servizio principale	Disciplinato PdS	R.s.a. Mater Gratiae	Via Rutilia, 0	Servizi Sociali	Residenzialita	Area
3771	Servizio sussidiario	Servizio privato	R.s.d. Mater Gratiae	Via Rutilia, 0	Servizi Sociali	Residenzialita	Area
3773	Servizio principale	Disciplinato PdS	Comunità Familiare	Via Rutilia, 0	Servizi Sociali	Residenzialita	Area
3773	Servizio sussidiario	Disciplinato PdS	Asilo Nido - Arche'	Via Rutilia, 0	Istruzione	Servizi educativi per l'infanzia	Area
3895	Servizio unico	Disciplinato PdS	La Casetta di Marzapane	Via Ripamonti Giuseppe, 114	Istruzione	Servizi educativi per l'infanzia	Punto
4106	Servizio unico	Disciplinato PdS	Via Ripamonti OCò Bocconi	Via Ripamonti Giuseppe, 88	Servizi abitativi	Residenza per studenti	Punto
4390	Servizio unico	Disciplinato PdS	Residenza Dubini - Università commerciale Luigi Bocconi	Via Buzzi Vittore, 7	Servizi abitativi	Residenza per studenti	Area
4391	Servizio unico	Disciplinato PdS	Impianto tecnologico	Via Buzzi Vittore, 0	Infrastrutture tecnologiche e per l'ambiente	Distribuzione acqua potabile, gas metano, energia elettrica	Area
4403	Servizio principale	Disciplinato PdS	Scuola primaria paritaria Ludum School	Via dei Fontanili, 3	Istruzione	Scuole del primo ciclo di istruzione	Area
4403	Servizio sussidiario	Disciplinato PdS	Scuola primaria paritaria Ludum School	Via dei Fontanili, 3	Istruzione	Scuole dell'infanzia	Area

Elenco servizi - Documento digitalmente firmato e conservato negli Archivi del Comune di Milano.

ALLEGATO 6 - ELENCO SERVIZI

Piano dei Servizi

CODICE	PREVALENTE	DISCIPLINA	DENOMINAZIONE	INDIRIZZO	CATEGORIA	TIPOLOGIA	SEDIME
428	Servizio sussidiario	Disciplinato PdS	Palletta 6	Via Palletta Giovanni Battista, 6	Istruzione	Servizi educativi per l'infanzia	Area
428	Servizio sussidiario	Disciplinato PdS	Presidio Osp. Niguarda Ca' Granda	Via Cherasco, 7	Salute	Strutture di ricovero e cura	Area
428	Servizio sussidiario	Disciplinato PdS	Servizio sociale specialistico territoriale zona 9	Via Cherasco, 5	Servizi Sociali	Specialistico emergenziale	Area
429	Servizio unico	Disciplinato PdS	Val d'Ossola 5	Via Val D'Ossola, 5	Istruzione	Servizi educativi per l'infanzia	Area
430	Servizio unico	Disciplinato PdS	Cassinis Gino - Trasferita in Via Calboli 1 Via Passerini 4	Via Hermada, 18	Istruzione	Scuole del primo ciclo di istruzione	Area
431	Servizio unico	Disciplinato PdS	Scuola Paritaria - Monterotondo 10	Via Monte Rotondo, 10	Istruzione	Scuole dell'infanzia	Area
432	Servizio unico	Disciplinato PdS	Gatti F.	Via Gatti Francesco, 12	Istruzione	Scuole dell'infanzia	Area
433	Servizio principale	Disciplinato PdS	The British American Preschool S.a.s.	Via Val Cismon, 9	Istruzione	Scuole dell'infanzia	Area
433	Servizio sussidiario	Disciplinato PdS	Scuola Paritaria - The Bilingual European School	Via Val Cismon, 9	Istruzione	Scuole del primo ciclo di istruzione	Area
434	Servizio principale	Disciplinato PdS	Cag Cirie'	Via Cirie', 9	Servizi Sociali	Domiciliarita	Area
434	Servizio sussidiario	Servizio privato	Centro Aggregativo Multifunzionale - Cam	Via Cirie', 9	Cultura	Spazi socio culturali e creativi	Area
434	Servizio sussidiario	Servizio privato	Centro di Educazione Permanente	Via Cirie', 9	Istruzione	Formazione professionale	Area
435	Servizio principale	Disciplinato PdS	Iiss B. Russell	Via Gatti Francesco, 16	Istruzione	Scuole secondarie di secondo grado	Area
435	Servizio sussidiario	Servizio privato	Bertrand Russel	Via Gatti Francesco, 16	Istruzione	Scuole secondarie di secondo grado	Area
435	Servizio sussidiario	Servizio privato	Bertrand Russel	Via Gatti Francesco, 16	Istruzione	Scuole secondarie di secondo grado	Area
436	Servizio principale	Disciplinato PdS	Centro Balneare Scarioni	Via Valfurva, 9	Sport	Centri sportivi	Area
436	Servizio sussidiario	Disciplinato PdS	Parkour	Via Val Maira, 9	Sport	Centri sportivi	Area
437	Servizio principale	Disciplinato PdS	Centro Girola	Via Girola Carlo, 30	Servizi Sociali	Residenzialita	Area
437	Servizio sussidiario	Disciplinato PdS	CDI Girola	Via Girola Carlo, 30	Servizi Sociali	Diurnato	Area
440	Servizio principale	Disciplinato PdS	Scuola Paritaria - Maria Immacolata	Vle Suzzani Giovanni, 64	Istruzione	Scuole del primo ciclo di istruzione	Area
440	Servizio sussidiario	Servizio privato	Maria Ausiliatrice	Vle Suzzani Giovanni, 64	Sport	Strutture sportive oratoriali	Area
440	Servizio sussidiario	Disciplinato PdS	Scuola Paritaria - Maria Immacolata	Vle Suzzani Giovanni, 64	Istruzione	Scuole dell'infanzia	Area
441	Servizio unico	Disciplinato PdS	Ca' Granda	Via Moncalieri, 15	Commercio e attività produttive	Mercati rionali	Area
442	Servizio unico	Disciplinato PdS	Comune di Milano - Civiche Depositerie	Via Gregorovius Ferdinando, 15	Amministrativo	Comunali	Area
444	Servizio principale	Disciplinato PdS	Presidio Ospedaliero Ospedale Niguarda Ca' Granda	Pza Ospedale Maggiore, 3	Salute	Strutture di ricovero e cura	Area
444	Servizio sussidiario	Disciplinato PdS	AUS Niguarda Spazio Vita	Pza Ospedale Maggiore, 3	Servizi Sociali	Diurnato	Area
444	Servizio sussidiario	Disciplinato PdS	Azienda Ospedaliera Ospedale Niguarda Ca' Granda	Pza Ospedale Maggiore, 3	Istruzione	Servizi educativi per l'infanzia	Area
444	Servizio sussidiario	Disciplinato PdS	Centro Clinico Nemo - Fondazione Serena	Pza Ospedale Maggiore, 3	Salute	Strutture di ricovero e cura	Area
444	Servizio sussidiario	Servizio privato	Centro di Medicina Iperbarica Ca' Granda	Pza Ospedale Maggiore, 3	Salute	Strutture ambulatoriali	Area
444	Servizio sussidiario	Servizio privato	Milano Niguarda Ca' Granda - Uppg	Pza Ospedale Maggiore, 3	Amministrativo	Uffici degli Enti Pubblici e delle società di produzione di servizi pubblici	Punto
444	Servizio sussidiario	Disciplinato PdS	Ospedale Niguarda Ca' Granda	Pza Ospedale Maggiore, 3	Salute	Pronto soccorso e pronto intervento	Area
444	Servizio sussidiario	Disciplinato PdS	Ospedale Niguarda Ca' Granda	Pza Ospedale Maggiore, 3	Salute	Pronto soccorso e pronto intervento	Area
444	Servizio sussidiario	Disciplinato PdS	Ospedale Niguarda Ca' Granda	Pza Ospedale Maggiore, 3	Salute	Pronto soccorso e pronto intervento	Area
444	Servizio sussidiario	Disciplinato PdS	Ospedale Niguarda Ca' Granda	Pza Ospedale Maggiore, 3	Salute	Pronto soccorso e pronto intervento	Area
444	Servizio sussidiario	Disciplinato PdS	Posto di P.s. c/o Ospedale Niguarda	Pza Ospedale Maggiore, 3	Sicurezza e Protezione Civile	Polizia di Stato	Area
444	Servizio sussidiario	Disciplinato PdS	Presidio Osp. Niguarda Ca' Granda	Pza Ospedale Maggiore, 3	Salute	Strutture di ricovero e cura	Area
444	Servizio sussidiario	Disciplinato PdS	Sezione Ospedaliera c/o Ospedale Maggiore	Pza Ospedale Maggiore, 3	Istruzione	Scuole del primo ciclo di istruzione	Area
444	Servizio sussidiario	Disciplinato PdS	Sezione Ospedaliera c/o Ospedale Niguarda	Pza Ospedale Maggiore, 3	Istruzione	Scuole del primo ciclo di istruzione	Area
444	Servizio sussidiario	Disciplinato PdS	Speciale c/o Ospedale Maggiore Niguarda	Pza Ospedale Maggiore, 3	Istruzione	Scuole dell'infanzia	Area
445	Servizio unico	Disciplinato PdS	A2A Elettricità - Ss Elettrica Suzzani	Via Monti Padre Pier Luigi, 5	Infrastrutture tecnologiche e per l'ambiente	Distribuzione acqua potabile, gas metano, energia elettrica	Area
446	Servizio principale	Disciplinato PdS	MM - Centrale Suzzani	Vle Suzzani Giovanni, 121	Infrastrutture tecnologiche e per l'ambiente	Distribuzione acqua potabile, gas metano, energia elettrica	Area