

Stesura originale Data
Giugno 2018 Maggio 2023

Adozione:
Delibera n. 2 Seduta Consiliare del 05/03/2019

Approvazione:
Delibera n. 34 Seduta Consiliare del 14/10/2019

Pubblicazione:
BURL Serie Avvisi e Concorsi n.6 del 05/02/2020








ELABORATO MODIFICATO A SEGUITO DELL'APPROVAZIONE DELLE CONTRODEDUZIONI ALLE OSSERVAZIONI DEI PARERI DEGLI ENTI E DEI MUNICIPI E DELL'ACCOLIMENTO DELLE PROPOSTE DI MODIFICA PRESENTATE DAL C.C.

Aggiornamenti:
D.D. n. 7471 del 15/09/2021 Primo Aggiornamento Generale del Piano dei Servizi
Deliberazione di C.C. n. 100 del 19/12/2022 Correzione errori materiali atti di PGT
D.D. n. 3855 del 10/05/2023 Secondo Aggiornamento Generale del Piano dei Servizi








Assessorato alla Rigenerazione Urbana
Direzioni Rigenerazione Urbana
Area Pianificazione Urbanistica Generale

Sindaco Giuseppe Sala
Assessore Giancarlo Tancredi
Direttore Direzione Simona Collarini
Direttore Area Marino Bottini
Responsabile Unità Pianificazione Generale Pietro Guermadi
















Infrastrutture per la realizzazione di reti ambientali (Artt. 10.3, 10.4)

-  Infrastrutture verdi (comprensive dei raggi verdi) (Art. 10.4.a)
-  Connessioni verdi lineari esistenti (Art. 10.4.b)
-  Connessioni verdi lineari da realizzare (Art. 10.4.b)
-  Infrastrutture blu (Art. 10.4.a)
-  Infrastrutture blu - corsi d'acqua da realizzare (Art. 10.4.a)
-  Infrastrutture blu - principali corsi d'acqua tombati
-  Interventi per deframmentazione di barriere infrastrutturali









Infrastrutture per la riqualificazione ambientale e la resilienza degli ambiti costruiti (Art. 10.5)

-  20 nuovi parchi (Art. 10.5.a)
-  Ambiti di rigenerazione ambientale (Art. 15.3 NA PdR)
-  Ambiti prioritari per la realizzazione di interventi per la riduzione del rischio idraulico (Art. 10.5.c) (v. Tav. G.13 - Carta semplificata del rischio idraulico e G.AI.8 Documento semplificato del rischio idraulico)
-  Aree pubbliche da forestare/piantumare (Art. 10.5.d)
-  Spazi per la sosta da depavimentare e piantumare (Art. 10.5.e)
-  Spazi per la sosta da depavimentare parzialmente e piantumare (Art. 10.5.f)
-  Piazze da depavimentare parzialmente e piantumare (Art. 10.5.g)






Infrastrutture per l'incremento delle prestazioni ecologiche dell'ambiente urbano (Art. 10.6)

-  Infrastrutture per l'incremento delle prestazioni ecologiche dell'ambiente urbano (Art. 10.6)
-  Connessione protetta tra le aree del Parco delle Basiliche
-  Connessione tra Parco Alessandrini e il corridoio del Fiume Lambro
-  Valorizzazione del sistema ambientale e potenziamento del Parco di Torino
-  Valorizzazione del sistema ambientale e potenziamento del Parco delle Cave
-  Valorizzazione e potenziamento del corridoio Fiume Lambro e PLUS Media Valle del Lambro
-  Valorizzazione e potenziamento del Parco di Muggiano
-  Valorizzazione del sistema ambientale Parco Sempione
-  Valorizzazione del sistema ambientale Giardini Montanelli
-  Valorizzazione del sistema ambientale Parco Trotter
-  Valorizzazione del sistema ambientale dell'ovest milanese
-  Valorizzazione dell'ambito vallivo della Vettobbia
-  Valorizzazione dell'ambito vallivo del Ticinello
-  Valorizzazione dell'ambito vallivo del Lambro meridionale
-  Valorizzazione delle valenze ambientali ambiti cimiteriali come elementi di supporto alla REC

Spazi di appoggio ed elementi funzionali alle infrastrutture verdi e blu (Art. 10.7)

-  Parchi urbani (Art. 10.7.a)
-  Verde urbano esistente (Art. 8.2 NA PdS)
-  Verde urbano di nuova previsione (pertinenza indiretta) (Art. 8.4 NA PdS)
-  Aree verdi di fruizione pubblica esistenti/in fase di realizzazione
-  Verde interno ai servizi (Art. 10.7.d)
-  Giardini tutelati (Giardini di antica formazione o moderni d'autore e Verde storico residuale) (Art. 10.7.e)
-  Boschetti tematici (Art. 10.7.f)
-  Aree destinate all'agricoltura (Art. 24 NA PdR)

Parchi da connettere attraverso le infrastrutture verdi e blu in prospettiva del Parco Metropolitan (Art. 10.8)

-  Parco regionale Agricolo Sud Milano (Art. 10.8.a)
-  Parco regionale Nord Milano (Art. 10.8.c)
-  PLUS Media Valle del Lambro (Art. 10.8.d)
-  Proposta PLUS Martesana (Art. 10.8.e)
-  PLUS esterni al Comune (Art. 10.8.f)
-  Aree destinate all'agricoltura esterne al Comune
-  Corsi e specchi d'acqua

PER I COLLEGAMENTI CON LA RETE ECOLOGICA DEI COMUNI CONTERMINI E CON LA RETE ECOLOGICA DI AREA VASTA SI VEDA LA TAV. D.03 - SCHEMA DI RETE ECOLOGICA COMUNALE

