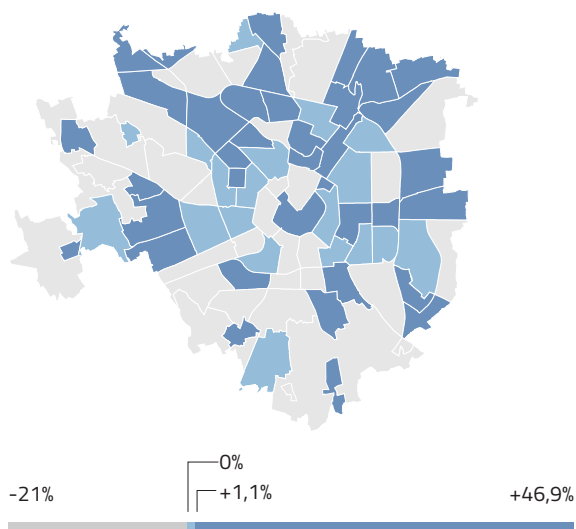


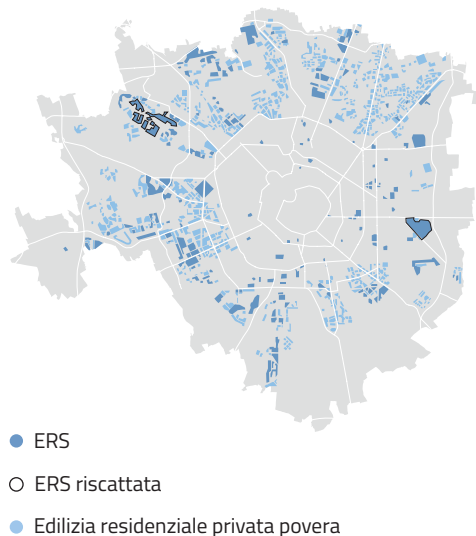
## Demografia

Variatione densità abitativa per NIL, 2013-2017

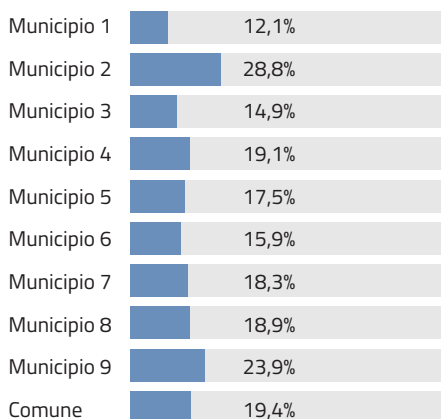


## I luoghi della rigenerazione

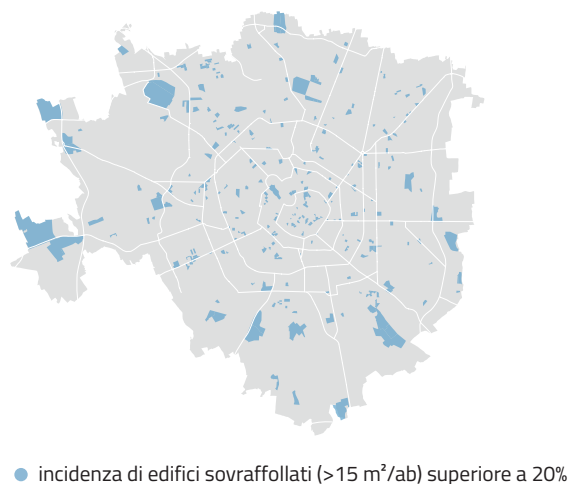
Edilizia residenziale



Quota popolazione straniera, 2017



Indice di sovrappollamento, 2011



## Edifici e aree in stato di degrado

L'Amministrazione Comunale dal 2014 ha attivato la mappatura e il censimento degli edifici e delle aree in stato di degrado e inutilizzo. Tale attività conoscitiva rappresenta una prima fase di un lavoro più ampio finalizzato a contrastare il degrado del tessuto urbano della città esistente.

L'elenco degli edifici è stato composto a partire dalle rilevazioni effettuate da Municipi, Enti presenti sul territorio, Associazioni e cittadini. I luoghi sono mappati nella tavola R10 | Carta del consumo di suolo all'interno del PdR. L'originaria banca dati è in continua evoluzione ed aggiornamento.

Nel caso lo stato di degrado sia comprovato e non risultino azioni in essere o in programma per porvi rimedio, è stata avviata una procedura che prevede la richiesta alle proprietà di messa in sicurezza e di interventi manutentivi al fine di promuovere il recupero.

