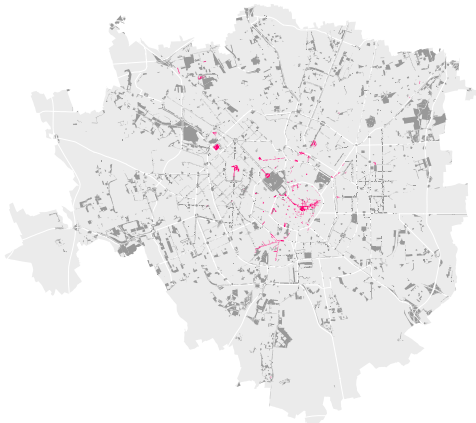


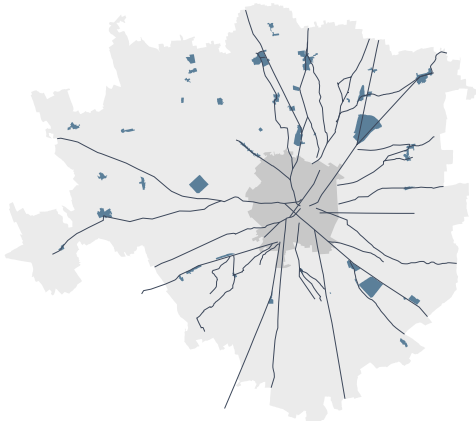
## Parchi e giardini urbani esistenti



- Verde fruibile
- Verde e mobilità
- Area pedonale

## Nuclei esterni e assi storici

Carta del paesaggio



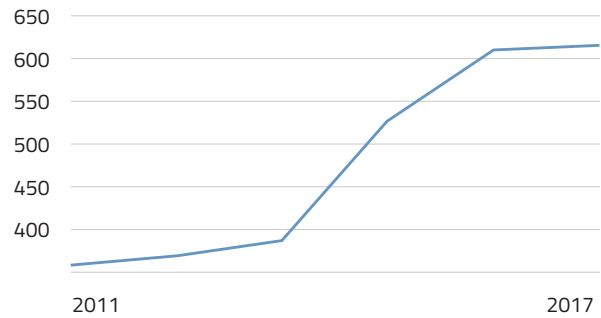
- NAF - Nuclei di antica formazione
- Nuclei storici esterni
- Radiali storiche

## La piazza al centro del quartiere

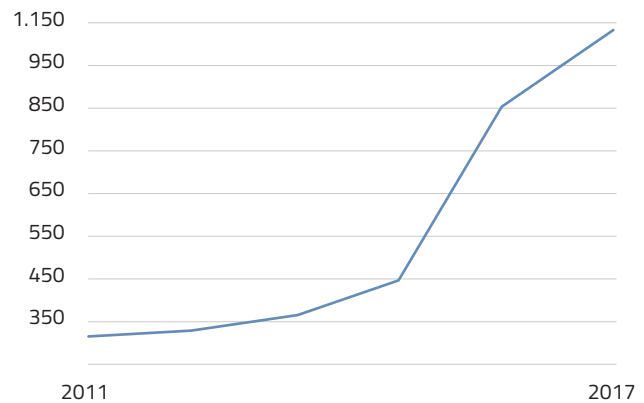
Dal 2011 a oggi si contano più di 50 piazze oggetto di interventi di riqualificazione diffusi, realizzati o programmati, in centro come negli altri quartieri. Un processo lungo un decennio, per punti e assi, di riqualificazione dell'ossatura fondamentale della città, a partire dallo spazio pubblico, che sta raddoppiando la disponibilità di aree pedonali. Un disegno di città orientato a incrementare il benessere, la qualità della vita, rafforzare le identità locali di quartiere, contrastare l'isolamento e la stigmatizzazione dei nuclei urbani periferici, favorire lo spazio pedonale e la mobilità dolce, accrescere attrattività, bellezza e vivibilità della città, favorire il commercio locale e il turismo, la sicurezza, la coesione e l'inclusione sociale.

## Aree a pedonalità privilegiata

Aree pedonali (migliaia di m<sup>2</sup>)



## Zone 30 (migliaia di m<sup>2</sup>)



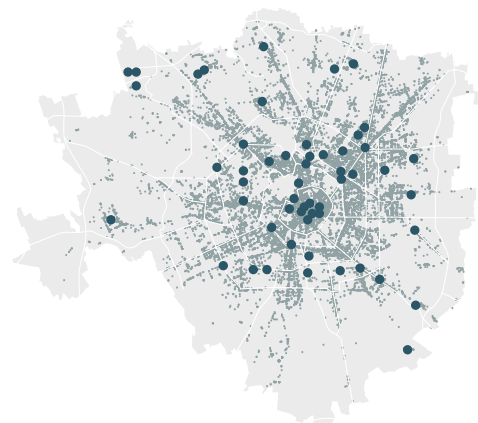
## Ciclabilità

Bike sharing, 2017

**280** stazioni  
**4.285.017** prelievi annui  
**57.021** utenti  
**4.650** bici bikeMi  
**12.000** bici free floating

Piste ciclabili, 2017

**218** km di piste ciclabili  
**+59%** dal 2011 al 2017



- Progetti di piazze
- Esercizi di vicinato